



**КОМИТЕТ ИМУЩЕСТВЕННЫХ ОТНОШЕНИЙ
АДМИНИСТРАЦИИ ПЕРМСКОГО МУНИЦИПАЛЬНОГО ОКРУГА**

РЕШЕНИЕ
о размещении объектов № 907

Пермский край
Пермский округ

03.05.2023

Комитет имущественных отношений администрации Пермского муниципального округа разрешает Акционерному обществу «Газпром газораспределение Пермь» (ИНН 5902183841, ОГРН 1025900512670, почтовый адрес: 614000, г. Пермь, ул. Петропавловская, 43)

размещение объекта «Газопровод давлением до 1,2 Мпа, для размещения которого не требуется разрешения на строительство».

на землях муниципальной собственности.

на срок 1 год с 03.05.2023 г. по 02.05.2024 г.

Местоположение: расположенных по адресу: Пермский край, м.о. Пермский, с. Лобаново, ул. 2-я Лесная, д. 12.

Приложение: схема предполагаемых к использованию земель или части земельного участка.

Особые условия использования:

- 1) При установке газопровода учесть параметры ширины проезда улично-дорожной сети, во избежание сужения полосы отвода дороги.
- 2) При условии получения разрешения на производство земляных работ.

Заместитель председателя комитета,
начальник отдела муниципального
земельного контроля



М.В. Королева

(подпись, печать)

Схема предполагаемых к использованию земель или части земельного участка

Объект: Газопровод давлением до 1,2 Мпа, для размещения которого не требуется разрешения на строительство

Местоположение: расположенных по адресу: Пермский край, м.о. Пермский, с. Лобаново, ул. 2-я Лесная, д. 12

Площадь земель или части земельного участка, кв.м.: 171

Категория земель: земли населенных пунктов

Вид разрешенного использования: -

Описание границ смежных землепользователей:

От точки н1 до точки н2 - земельный участок с кадастровым номером 59:32:0890001:8614

От точки н2 до точки н1 - земельный участок с кадастровым номером 59:32:0890001:9447


Каталог координат, м

№ точки границы	X	Y
н1	500207.62	2235799.87
н2	500207.76	2235788.76
н3	500211.39	2235789.34
н4	500223.39	2235789.75
н5	500223.02	2235800.74
н6	500210.33	2235800.31
н1	500207.62	2235799.87

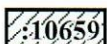
Условные обозначения:



- предполагаемый участок земель, на которых планируется размещение объекта



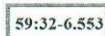
- границы и номер земельного участка, сведения о которых внесены в ЕГРН



- границы и номер объекта капитального строительства, сведения о которых внесены в ЕГРН



- граница кадастрового квартала



- зоны с особыми условиями использования территории, сведения о которых внесены в ЕГРН

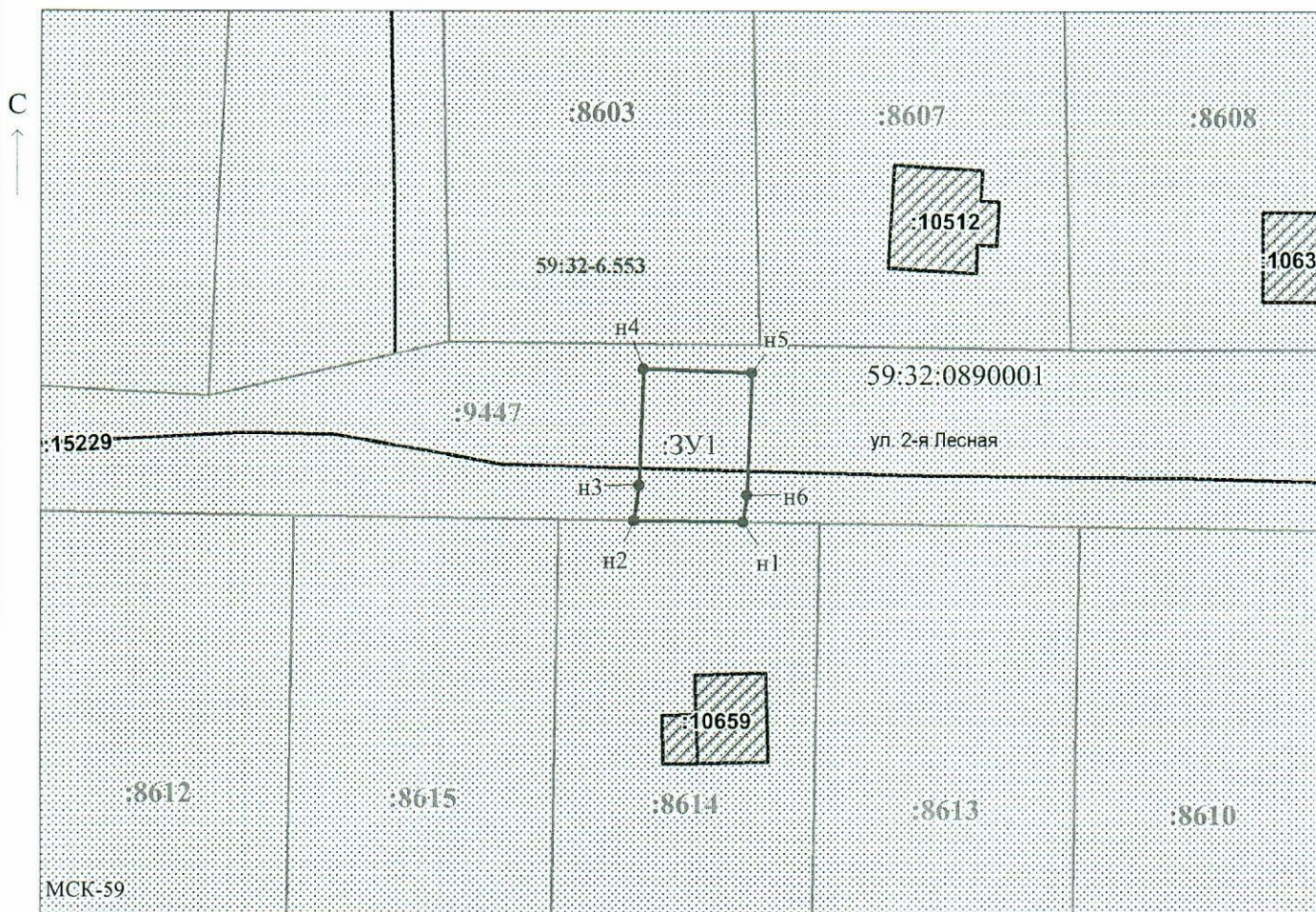
:ЗУ1

- обозначение запрашиваемого земельного участка

• н1

- характерная точка границ земель или части земельного участка

59:32:0890001 - номер кадастрового квартала



Масштаб 1:700

Заявитель: _____ / Егошина И.В. _____
 МП (подпись, расшифровка подписи)

(для юридических лиц и индивидуальных предпринимателей)